

**Nachführung 2018**

Masstab 1 : 1'500



Dieser Nachführungsplan beinhaltet:  
 - Zonenplan Siedlung (RRB Nr. 284 vom 13.02.2001)  
 - Mutation Quartierplan Lidl (RRB Nr. 1545 vom 9.11.2010)  
 - Teilrevision Zonenplan Siedlung (RRB Nr. 189 vom 6.02.2018)

Für die rechtsgültigen Planinhalte wird auf die vom Regierungsrat genehmigten Pläne verwiesen.

Plan Nr. 058.05.0685-6/D  
 11. Juli 2018

Erstellt: DST Geprüft: VME Freigabe: VME  
 S:\058\05\0685\058\_ZPS\_NF.gws









Sutter Ingenieur- und Planungsbüro AG | Telefon +41 (0)61 935 10 20 | info@sutter-ag.ch | www.sutter-ag.ch  
 Standorte BL • Arboldswil - Laufen - Liestal - Reinach | Standort SO • Nunningen




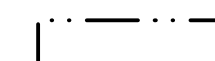
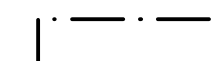



Das Zonenreglement Siedlung und der Zonenplan Siedlung bilden eine Einheit.

**Legende**

**Rechtsverbindlicher Planinhalt**

- Nutzungszonen**
-  Wohnzone W1A
  -  Wohnzone W1B
  -  Wohnzone mit Quartierplanpflicht W1Q (mit Lärmschutzauflagen)
  -  Wohn-/Geschäftszone WG2
  -  Wohn-/Geschäftszone mit mässig störenden Betrieben WG2-E
  -  Kernzone K2
  -  Gewerbezone G1
  -  Gewerbezone G1A
  -  Gewerbezone G2
  -  Gewerbezone G3
  -  Zone für öffentliche Werke und Anlagen OeWA mit Zweckbestimmungen
    - 1 Wasserversorgung
    - 2 Lärmschutzwahl, Grünanlage
    - 3 Schule, Sport, öffentliche Sicherheit, Werkhof, Entsorgung
    - 4 Schule, Verwaltung Grünanlage
    - 5 Gemeindezentrum Weiermatt
    - 6 Verwaltung, Werkhof, Entsorgung, Grünanlage
  -  Uferschutzzone
  -  Zone mit noch unbestimmter Nutzungsart

- Überlagernde Nutzungen**
-  Erhaltenswerte Bausubstanz / Erhaltenswerte Bauvolumen
  -  Nr. Gefahrenzone geringer Gefährdung mit Auflagen
  -  Nr. Gefahrenzone mittlerer Gefährdung mit Auflagen
  -  Nr. Gefahrenzone erheblicher Gefährdung (Bauverbot)
  -  Ü Überschwemmung
  -  R Rutschung

- Überlagernde Nutzungen (Fortsetzung)**
-  Schützenswerte Einzelbäume und Baumgruppen
  -  Schutzpflanzung
  -  Schützenswerter Brunnen
- Orientierender Planinhalt**
-  Gemeindegrenze
  -  Perimeter Zonenplan Siedlung
  -  Wald
  -  Öffentliches Gewässer (offen / eingedolt)
  -  Kulturdenkmal von kantonaler Bedeutung

Bezug der Grundsituation: April 2018

