

Zonenplan Landschaft

Gesamtrevision 2008


Massstab 1 : 5'000

Exemplar

Inventar-Nr.

Beschluss des Gemeinderates: 13.05.2008
 Beschluss der Gemeindekommission: 16.06.2008
 Referendumsfrist: 17.06.2008 - 16.07.2008
 Urnenabstimmung: --
 Publikation der Planaufgabe im Amtsblatt Nr. 32 vom 07.08.2008
 Planaufgabe: 07.08.2008 - 06.09.2008

Namens des Gemeinderates:
 Präsident:
 Gemeindevorwarterin:



Vom Regierungsrat des Kantons Basel-Landschaft genehmigt mit Beschluss Nr. 1245 vom 25.08.2009
 Publikation des Regierungsratsbeschlusses im Amtsblatt Nr. 35 vom 27.08.2009

Der Landschaftsreber
 j.v. Lehmann

Plan Nr. 058.05.0585-1/C
 9. März 2009

Erstellt: RN Geprüft: CT
 S:\058\05\0585\058_zpl.gws



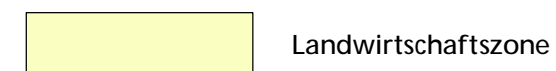
Sutter Ingenieur- und Planungsbüro AG, CH-4424 Arboldswil, Hooland 10, CH-4410 Liestal, Rufsteinweg 1
 Telefon +41 (0)61 935 10 20, Telefax +41 (0)61 935 10 21, info@sutter-ag.ch, www.sutter-ag.ch

Das Zonenreglement Landschaft und der Zonenplan Landschaft bilden eine Einheit.

Legende:

Rechtsverbindlicher Planinhalt






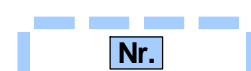
Nutzungszonen (unter Vorbehalt der dynamischen Waldgrenze):

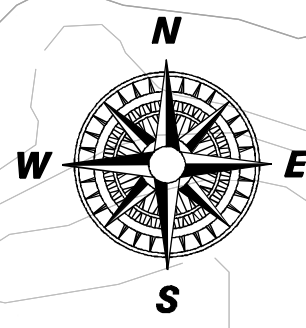


Schutzzone (unter Vorbehalt der dynamischen Waldgrenze):

- 3** Uferschutzzone (teilweise mit Massangabe in Metern) *siehe Erwägungen RRB*
 Breite der Uferschutzzone gemessen ab Gewässerrand (Wasserlinie bei mittlerem Gewässerstand):
- Ergolz: 10 m bzw. variabel gemäss Zonenplan Landschaft
 - Homburgerbach: variabel gemäss Zonenplan Landschaft
 - Eibächli: 3 m
 - Hinterdorfbachli: 3 m
 - Rebacherbachli: 3 m
 - Lambergbachli: 3 m

Überlagernde Schutzzonen und Schutzobjekte:

-  Naturschutzzone mit Pos. Nr.
-  Naturschutzobjekt (Hecken und Feldgehölz) mit Pos. Nr.
-  Schützenswerte Einzelbäume und Baumgruppen mit Pos. Nr.
-  Landschaftsschutzzone
-  Aussichtsschutzzone
-  Archäologische Schutzzone mit Pos. Nr.



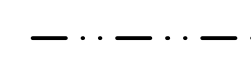








Gemeinde Rickenbach

Gemeinde Sissach

Gemeinde Gelterkinden

Gemeinde Thürnen

Orientierender Planinhalt

-  Gemeindegrenze
-  Zonenplan Siedlung (Perimeter ZPS)
-  Statische Waldgrenze (gemäss rechtsgültiger Waldgrenzenkarte)
-  Waldareal
-  Öffentliches Gewässer (offen ; eingedolt)
-  Grundwasser- und Quellschutzzone (gemäss separater Schutzzoneausweisung)
-  Perimeter der BLN-Objekte 1104 (Tafeljura nördlich Gelterkinden) und 1105 (Baselbieter und Fricktaler Jura)
-  Kantonale Naturschutzzone (Wolfsloch und Chienberg)
-  Bahnareal (SBB)
-  Mergelabbaustelle (Grube "Winkel")

Bezüglich den Fruchtfolgeflächen wird auf die im Sachplan Fruchtfolgeflächen des Bundes bzw. die im kantonalen Richtplan ausgeschiedenen Fruchtfolgeflächen verwiesen. *siehe Erwägungen RRB*

