









Gebietsfestlegungen




-  Wärmeverbund mit hoher Umsetzungspriorität oder bestehender Verbund
-  Eignungsgebiet für Nahwärmeverbunde
- V1** Wärmeverbund der Gemeinde
- V2** Tännlihag
- V3** Entwicklungsgebiet Gemsacher
- V4** Wohnbaugenossenschaft Brühl
- V5** Wohnbaugenossenschaft Ergolz
- V6** Gewerbegebiet Rohrmatt
- S7** Übriges Siedlungsgebiet

Energieträger

-  Betriebliche Abwärme
-  Erdwärme
-  Wärme aus dem Grundwasser
-  Energieholz

Schraffur:
Mehrere Energieträger sind möglich, die zwei höchsten Prioritäten gemäss kantonalem Richtplan werden dargestellt.

Hinweise

-  Gewässer
-  Wald
-  Gemeindegrenze

