

# Zonenplan Siedlung Zonenplan Landschaft

## Mutation Gewässerraum

Masstab 1 : 2'000

**Planauflage**

Beschluss der Gemeindeversammlung: 15.12.2020  
Referendumsfrist: 16.12.2020 - 14.01.2021  
Urnenabstimmung:  
Publikation der Planauflage im Amtsblatt  
Nr. vom  
Planauflage:

Namens des Gemeinderates:  
Präsident:

Gemeindeverwalterin:

Vom Regierungsrat des Kantons Basel-Landschaft  
genehmigt  
mit Beschluss Nr. vom  
Publikation des Regierungsratsbeschlusses im  
Amtsblatt Nr. vom

Die Landschaftsreberin

Plan Nr. 058.05.0827-1B  
22. Dezember 2020

Erstellt: BSU Geprüft: VME Freigabe: VME  
S:\058\05\0827\GIS\Böckten\_ZPS\_Mut\_GewR.gws





Sutter Ingenieur- und Planungsbüro AG | Telefon +41 (0)61 935 10 20 | info@sutter-ag.ch | www.sutter-ag.ch  
Standorte BL ► Arboldswil - Laufen - Liestal - Reinach | Standort SO ► Nunningen

Das Zonenreglement Siedlung und der Zonenplan Siedlung bilden eine Einheit.

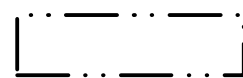


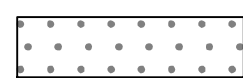
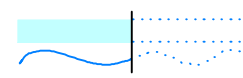


### Legende

#### Rechtsverbindlicher Planinhalt

##### Gewässerraum

-  Gewässerraum nach Art. 36a GSChG
-  Verzicht auf Gewässerraum

##### Orientierender Planinhalt

-  Gemeindegrenze
-  Perimeter Zonenplan Siedlung
-  Statische Waldgrenze
-  Wald
-  Öffentliches Gewässer (offen / eingedolt)
-  Uferschutzzone
-  Theoretisch erforderlicher Gewässerraum gemäss Arbeitshilfe Gewässerraum

Bezug der Grundsituation: Juli 2020

