

# Bau- und Strassenlinienplan Bauzone

## Plan 4, Nordost

Massstab 1 : 500

Exemplar <b>Planauflage</b>	Inventar Nr.:
Beschluss des Gemeinderates: 09.05.2017	Namens des Gemeinderates:
Beschluss der Gemeindeversammlung: 09.06.2017	Präsident:
Referendumsfrist: 10.06.2017 bis 09.07.2017	
Urnenabstimmung:	
Publikation der Planauflage im Amtsblatt Nr. vom Planauflage:	Gemeindevorwalterin:
Vom Regierungsrat des Kantons Basel-Landschaft genehmigt	Der Landschreiber
mit Beschluss Nr. vom	
Publikation des Regierungsratsbeschlusses im Amtsblatt Nr. vom	

Plan Nr. 058.05.0685-4/D  
21. Juni 2017


Erstellt: PPF Geprüft: VME Freigabe: VME  
S:\058\05\0685\GWS\058\_BSP.gws



Sutter Ingenieur- und Planungsbüro AG | Telefon +41 (0)61 935 10 20 | info@sutter-ag.ch | www.sutter-ag.ch  
Standorte BL ▶ Arboldswil - Liestal - Reinach | Standort SO ▶ Nunningen


### Legende

#### Rechtsverbindlicher Planinhalt

 Strassenlinien (§ 98 RBG)


Die Strassenlinien grenzen die jeweiligen Bauzonen gemäss Zonenplan Siedlung von der Verkehrsfläche ab. Bei Reduzierung der Strassenbreiten fallen die frei werdenden Flächen der unmittelbar angrenzenden Bauzone zu.

 Gemeindestrassen-Baulinien (§ 97 Abs. 1 RBG)


 provisorische Gemeindestrassen-Baulinien (§ 97 Abs. 4 RBG)


Mit dem vorliegenden Bau- und Strassenlinienplan Bauzone werden alle bisher rechtsgültigen kommunalen Bau- und Strassenlinienpläne in der Bauzone aufgehoben.

#### Orientierender Planinhalt

 Fahrbahn Trottoir Gemeindestrassen

 Fuss- und Radwege

 Gestaltungsflächen, öffentliche Plätze

 Perimeter Zonenplan Siedlung

Die baugesetzlichen Vorschriften können bei Garageneinfahrten und Gebäudeabständen grössere Bauabstände zur Folge haben.

Bezug der Grundsituation: April 2017

