

Strassennetzplan Landschaft

Gesamtrevision 2008

Masstab 1 : 5'000

Exemplar	Inventar Nr.
Beschluss des Gemeinderates: 13.05.2008	Namens des Gemeinderates:
Beschluss der Gemeindekommission:	Präsident:
Beschluss der Gemeindeversammlung: 16.06.2008	
Referendumsfrist: 17.06.2008 - 16.07.2008	
Urnenabstimmung:	Gemeindeverwalterin:
Vom Regierungsrat des Kantons Basel-Landschaft genehmigt	Der Landschaftsreiber
mit Beschluss Nr. 1245 vom 25.08.2009	
Publikation des Regierungsratsbeschlusses im Amtsblatt Nr. 35 vom 27.08.2009	

Plan Nr. 058.05.0585-2/B
9. März 2009



Erstellt: RN Geprüft: CT
S:\058\05\0585\058_snp1.gws



Sutter Ingenieur- und Planungsbüro AG, CH-4424 Arboldswil, Hooland 10, CH-4410 Liestal, Rufsteinweg 1
Telefon +41 (0)61 935 10 20, Telefax +41 (0)61 935 10 21, info@sutter-ag.ch, www.sutter-ag.ch

Legende

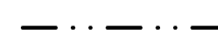
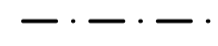








Rechtsverbindlicher Planinhalt

-  Fusswege ausserhalb des Siedlungsgebietes
-  Wanderweg im Sinne des Bundesgesetzes über Fuss und Wanderwege (FWG) und des kantonalen Regionalplanes Fuss- und Wanderwege

Querschnittsbreiten

Die verbindlichen Querschnittsbreiten werden mit den jeweiligen Bauprojekten festgelegt.

Orientierender Planinhalt

-  Gemeindegrenze
-  Perimeter Zonenplan Siedlung
-  Öffentliche Landwirtschafts- und Forstwege ausserhalb der Bauzone im Besitz der Einwohnergemeinde
-  Kantonsstrasse
-  Hoferschliessung
-  Historischer Verkehrsweg gemäss Inventar historischer Verkehrswege der Schweiz (IVS)
-  Regionale Radroute gemäss Regionalplan Radrouten (RRB Nr. 740 vom 07.04.1998)
-  Dreiland-Radweg und Schweizer Radwanderweg
-  Öffentliches Gewässer offen || eingedolt
-  Waldareal

Die Wanderwege, Radrouten und historischen Verkehrswege innerhalb des Siedlungsgebietes haben nur orientierenden Charakter. Für den verbindlichen Inhalt innerhalb des Siedlungsgebietes wird auf den rechtsgültigen Strassennetzplan Siedlung (RRB Nr. 284 vom 13. Februar 2001) verwiesen.

